

Visveg










Målestokk 1:10240000

Kjørebekrivelse

Kjørelengde: 705.3 km, Kjøretid: 10:29

Bomavgifter: Bil: 185.0 kr, Lastebil: 388.0 kr

 Oslo (By), Oslo	tid/km
 Kjør nord-østover på Kirkegata mot Kirkeristen/ Stortorvet	00:00 0.0
 Fortsett inn på Kirkeristen	00:00 0.2
 Ta til venstre inn på Biskop Gunnerus' gate	00:01 0.5
 162 Fortsett inn på Rv162	00:02 0.7
 162 Ta til høyre, bli på Rv162	00:03 1.9
 E18 Ta til høyre inn på E18	00:04 2.2
 E18 Ta til venstre, bli på E18	00:04 2.2
 E6 Ta til høyre inn på E6	00:05 3.3
 E6 Ta til venstre, bli på E6	00:08 6.2
 3 Fortsett inn på Rv3	01:21 111.5
 25 Ta til høyre ved Rv25, bli på Rv3	02:16 170.7
 E6 Ta til høyre inn på E6	06:22 444.2
 E6 Ta til høyre, bli på E6	08:56 612.4
 E6 Ta til høyre, bli på E6	09:03 619.4
 Ta til venstre inn på Namsosvegen	09:13 629.3
 Fortsett inn på Fv17	09:13 629.4
 Fortsett inn på Namsosvegen	09:23 639.0
 Fortsett inn på Fv17	09:43 658.8
 Ta til venstre inn på Fv766	10:03 679.6
 Ta til høyre inn på Fv215	10:29 705.3
 Utvorda (Bygdelag), Flatanger	